



Fundación EcoHabitats
Colombia



CAJA DE HERRAMIENTAS PARA EL FORTALECIMIENTO DE COMUNIDADES RURALES EN EL USO DE APLICACIONES GPS Y CARTOGRAFICAS : TUTORIAL GPS Status¹

Este tutorial hace parte de la serie Caja de Herramientas para el fortalecimiento de comunidades rurales en el uso de aplicaciones GPS y cartográficas, de la Fundación Ecohabitats.

Citar como: Ortega, L. A. & Paz, L.P. 2022. Caja de herramientas para el fortalecimiento de comunidades rurales en el uso de aplicaciones GPS y cartográficas: Tutorial GPS Status

Créditos: Las imágenes del tutorial son copias de pantalla del uso en Android, de la aplicación gratuita GPS Status

¹ <https://www.geoilenergy.com/es/software/geosoluciones/avanza>



GPS Status

QUE ES?

GPS Status & Toolbox es una aplicación de navegación que se utiliza para determinar la ubicación y el rumbo mediante la brújula incorporada. El monitor de satélite muestra qué señal está en uso y dónde se encuentra el usuario en ese momento. Además, la aplicación proporciona información como lecturas de campo magnético, velocidad y aceleración, altitud. En la configuración, puede activar el barómetro y el contador de pasos¹.

INSTALACION DE GPS Status



2 INSTALAR



3 ABRIR



4 PERMITIR



5 VERIFICAR

1. <https://androidrey.com/es/5070-gps-status-amp-toolbox.html>



GPS Status



6 Revisar ERROR de precisión, coordenadas y tocar pantalla para compartir



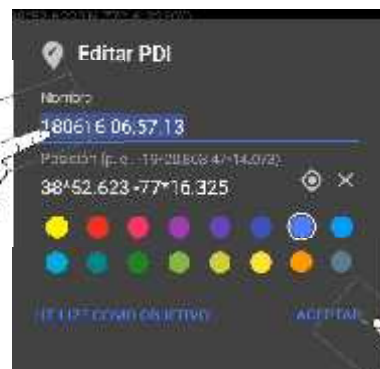
7 Copiar al portapapeles



8 Editar ubicaciones



9 Seleccionar Ubicación a editar



10 Editar nombre y color



GPS Status



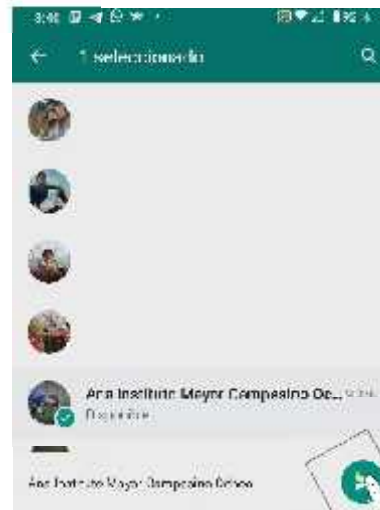
11 Compartir



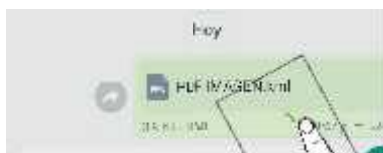
13 Compartir por WhatsApp



12 Buscar contacto



14 Enviar a contacto



LISTO!!!!